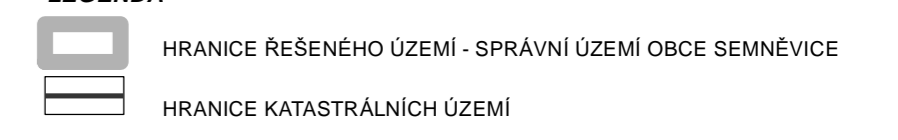
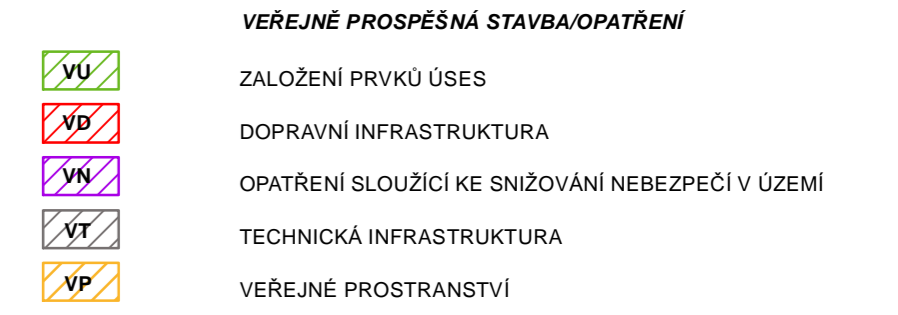
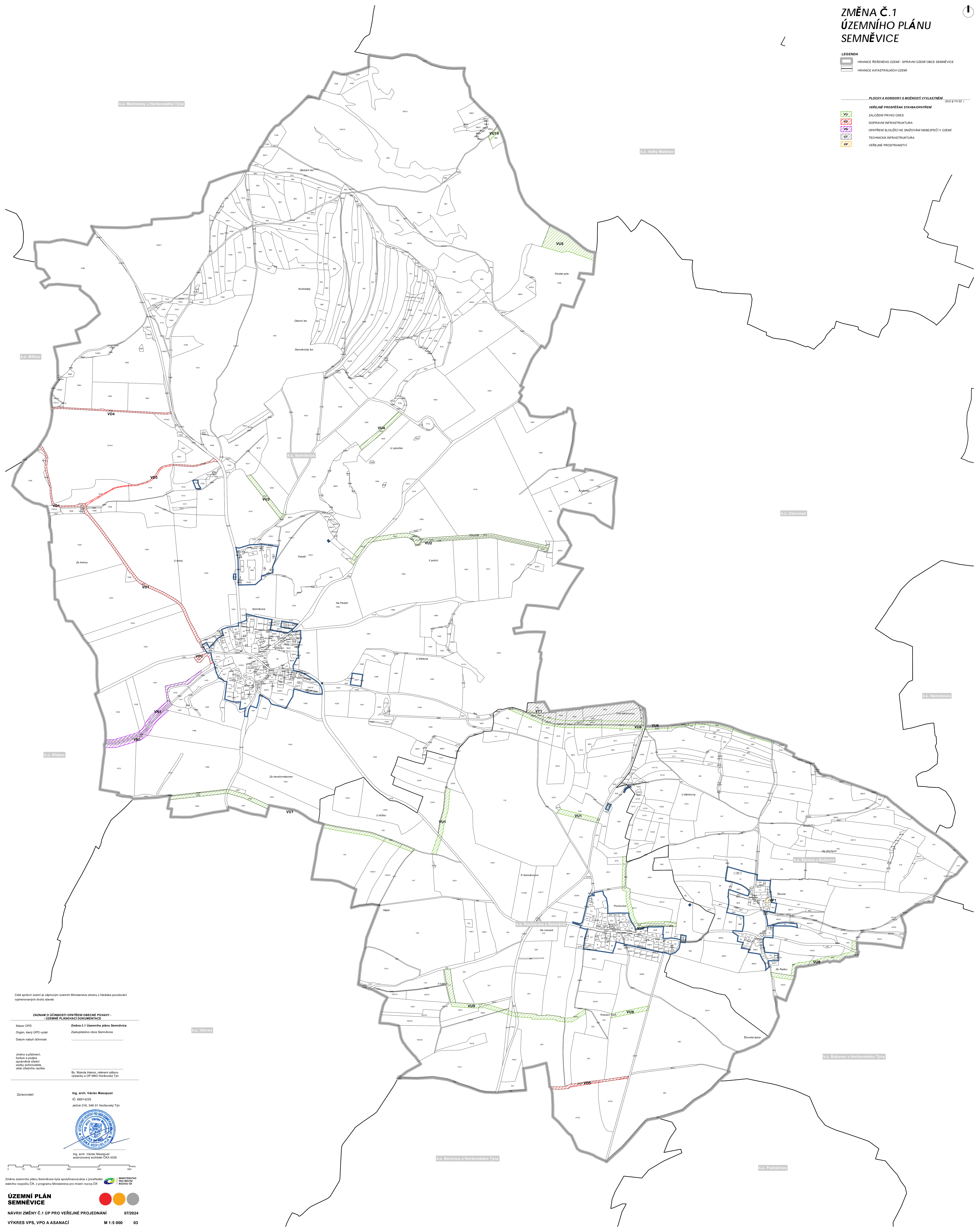


ZMĚNA Č.1 ÚZEMNÍHO PLÁNU SEMNĚVICE

LEGENDA

 HRANICE REŠEŠENÉHO ÚZEMÍ - SPRÁVNÍ ÚZEMÍ OBCE SEMNĚVICE
 HRANICE KATASTRÁLNÍCH ÚZEMÍ

FLOCHTY A KORIDORY S MOŽNOSTÍ VYKLASTNĚNÍ
VEŘEJNĚ PROSPŠNÁ STAVBAOPATŘENÍ

 ZALOŽENÍ PRVKŮ ÚSES
 DOPRAVNÍ INFRASTRUKTURA
 OPATŘENÍ SLOUŽÍCÍ KE SNÍŽOVÁNÍ NEBEZPEČÍ V ÚZEMÍ
 TECHNICKÁ INFRASTRUKTURA
 VEŘEJNĚ PROSTRANSTVÍ



Celé upravené území je zájmovým územím Ministerstva obrany z hlediska porovnětní významových státních zásahů.

ZÁZNAM O ÚČINNOSTI OPATŘENÍ OBECNĚ PŮVABNÉ - ÚZEMNĚ PLÁNOVACÍ DOKUMENTACE

Název ÚPD: Změna č.1 Územního plánu Semněvice
 Organ, který ÚPD vydal: Zastupitelstvo obce Semněvice
 Datum nabytí účinnosti:

Jméno a příjmení, funkce a podpis: Ing. arch. Vladimír Masopust
 osoba odpovědná za přípravu a provedení ÚPD: Ing. arch. Vladimír Masopust, autorizovaný architekt ČKA 4335

Zpracovatel: Ing. arch. Vladimír Masopust
 Adresa: Jiráka 316, 346 01 Horšovský Týn



Ing. arch. Vladimír Masopust
 autorizovaný architekt ČKA 4335

Změna územního plánu Semněvice byla spolufinancována z prostředků státního rozpočtu ČR, z programu Ministerstva pro místní rozvoj ČR