


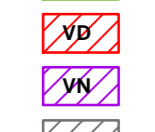



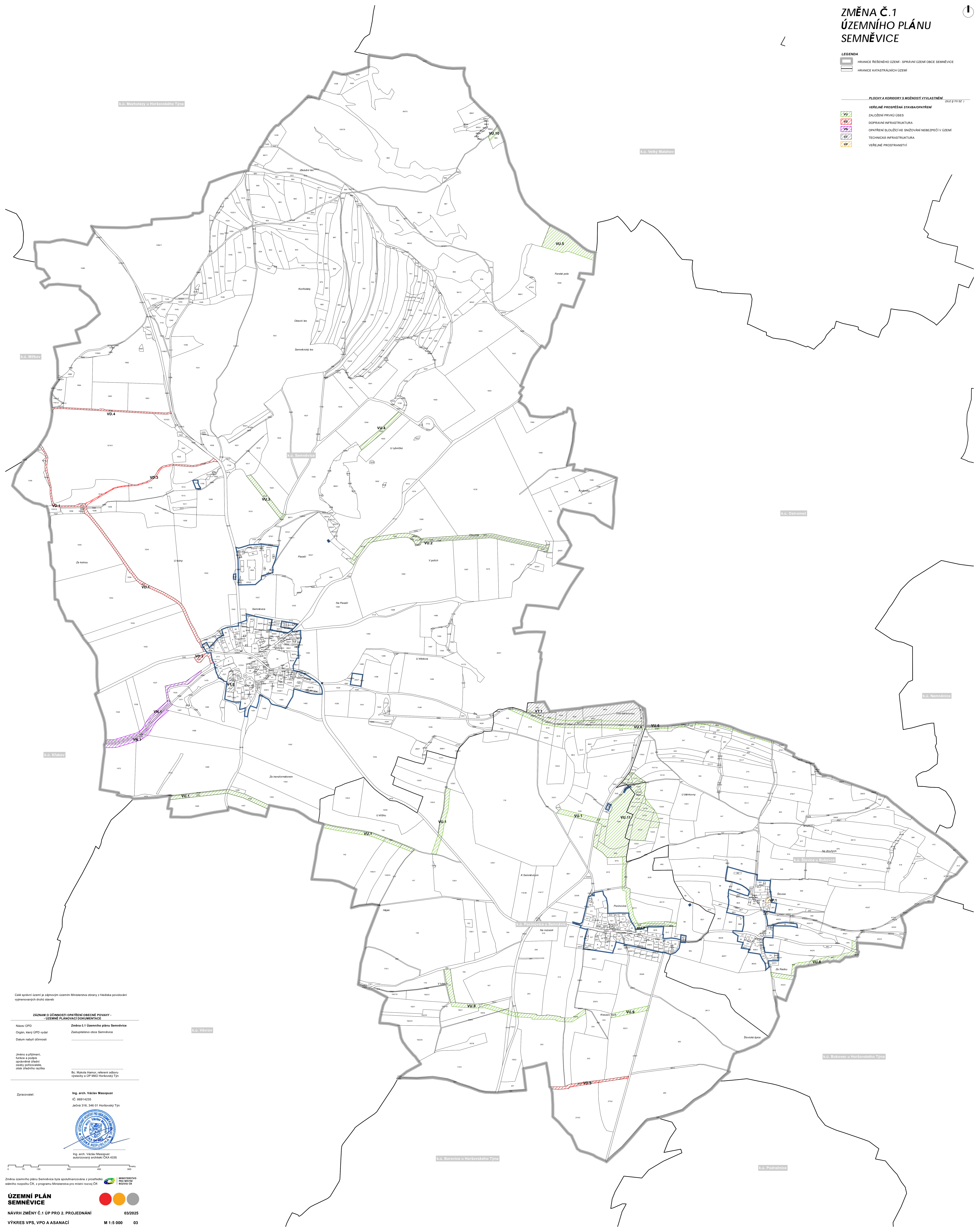


# ZMĚNA Č.1 ÚZEMNÍHO PLÁNU SEMNĚVICE

**LEGENDA**  
 HRANICE REŠENÉHO ÚZEMÍ - SPRÁVNÍ ÚZEMÍ OBCE SEMNĚVICE  
 HRANICE KATASTRÁLNÍCH ÚZEMÍ

**PLŮCHY A KORIDORY S MOŽNOSTÍ VYKASTNĚNÍ**  
**VEREJNĚ PROSPĚŠNÁ STAVBAOPATŘENÍ**  
 ZALOŽENÍ PRVKŮ ÚSES  
 DOPRAVNÍ INFRASTRUKTURA  
 OPATŘENÍ SLOUŽÍCÍ KE SNÍŽOVÁNÍ NEBEZPEČÍ V ÚZEMÍ  
 TECHNICKÁ INFRASTRUKTURA  
 VEREJNĚ PROSTRANSTVÍ



Celá správní území je zájmovým územím Ministerstva obrany z hlediska porovatelni významových druhů území

**ZÁZNAM O ÚČINNOSTI OPATŘENÍ OBECNĚ PŮVYŠNÍ - ÚZEMNĚ PLÁNOVACÍ DOKUMENTACE**

Název ÚPD: Změna č.1 Územního plánu Semněvice  
 Organ, který ÚPD vydal: Zastupitelstvo obce Semněvice  
 Datum nabytí účinnosti: .....

Jméno a příjmení, funkce a podpis zpracovatele: Ing. arch. Vladimír Masopust  
 Jméno a příjmení, funkce a podpis autorizovaného architekta: Bc. Miroslav Hamr, referent odboru výstavby a ÚP MěÚ Horšovského Týna

Zpracovatel: Ing. arch. Vladimír Masopust  
 Adresa: Jiráka 316, 346 01 Horšovský Týn



Ing. arch. Vladimír Masopust  
 autorizovaný architekt ČKA 4335

Změna územního plánu Semněvice byla spolufinancována z prostředků státního rozpočtu ČR, z programu Ministerstva pro místní rozvoj ČR